

УТВЕРЖДЕН
Постановлением Администрации
Одинцовского городского округа
Московской области
от *№*

Индивидуальный предприниматель
Рядинский Евгений Анатольевич
Тел. 8903-700-58-45, e-mail: psb-smet@yandex.ru

Членство в саморегулируемой организации Ассоциация «Объединение градостроительного планирования и проектирования». Регистрационный номер П-021-503210254642-0131

**Проект организации дорожного движения на
внутриквартальном проезде р.п. Заречье, ул. Медовая,
д. 2,3,4,6,7, Одинцовского городского округа
Московской области**

05.2026-3-ОДД

Заказчик: Администрация Одинцовского городского округа Московской области

2026 год.

*Индивидуальный предприниматель
Рядинский Евгений Анатольевич*

Проект организации дорожного движения на
внутриквартальном проезде р.п. Заречье, ул. Медовая,
д. 2,3,4,6,7, Одинцовского городского округа
Московской области

05.2026-3-ОДД

Индивидуальный предприниматель

Главный инженер проекта



Рядинский Е.А.

Головань Д.В.

2026 год.


Ведомость рабочих чертежей основного комплекта

Лист	Наименование	Примечание
1-2	Титульный лист	
3	Общие данные	
4	Ситуационный план	
5	Схема организации дорожного движения на период эксплуатации	
6	Схема установки дорожных знаков	
7	Ведомость установки дорожных знаков	




Ведомость ссылочных и прилагаемых документов

Обозначение	Наименование	Примечание
	Ссылочные документы	
СП 4.2.13330.2016	Градостроительство. Планировка и застройка городских и сельских поселений.	
ГОСТ Р 52289-2019	Технические средства организации дорожного движения. Правила применения дорожных знаков, разметки, светофоров, дорожных ограждений и направляющих устройств.	
ГОСТ Р 52290-2004	Технические средства организации дорожного движения. Знаки дорожные. Общие технические требования	
ГОСТ Р 52256-2018	Технические средства организации дорожного движения. Разметка дорожная. Классификация. Технические требования.	
ГОСТ Р 52766-2007	Элементы обустройства. Общие требования.	

Технические решения, принятые в рабочих чертежах, соответствуют требованиям экологических, санитарно-гигиенических, противопожарных и других норм, действующих на территории Российской Федерации и обеспечивают безопасную для жизни и здоровья людей, эксплуатацию объекта при соблюдении предусмотренных рабочими чертежами мероприятий.

Главный инженер проекта  Головань Д.В.

Согласовано			
Взам. инв. №			
Подп. и дата			
Инв. № подл.			

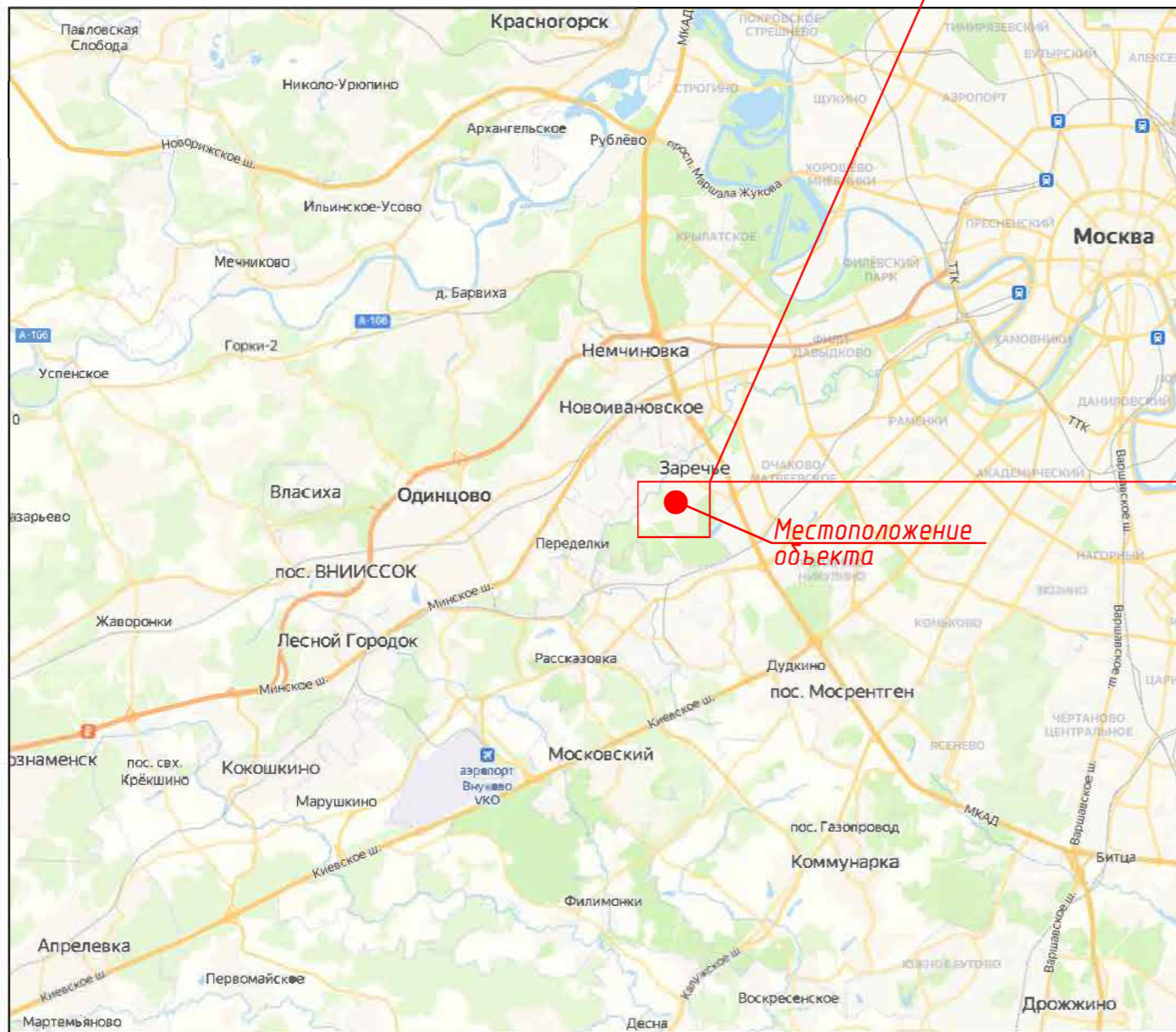
						05.2026-3-ОДД			
						Проект организации дорожного движения на внутриквартальном проезде р.п. Заречье, ул. Медовая, д. 2,3,4,6,7, Одинцовского городского округа Московской области			
Изм.	Кол.уч.	Лист	№ док.	Подпись	Дата	Проект организации дорожного движения	Стадия	Лист	Листов
ГИП		Головань			06.2024		Р	1	
Разработ.		Рядинский			06.2024				
Н.Контр.		Шлеина			06.2024				
						Общие данные	ИП Рядинский Е.А.		

Согласовано

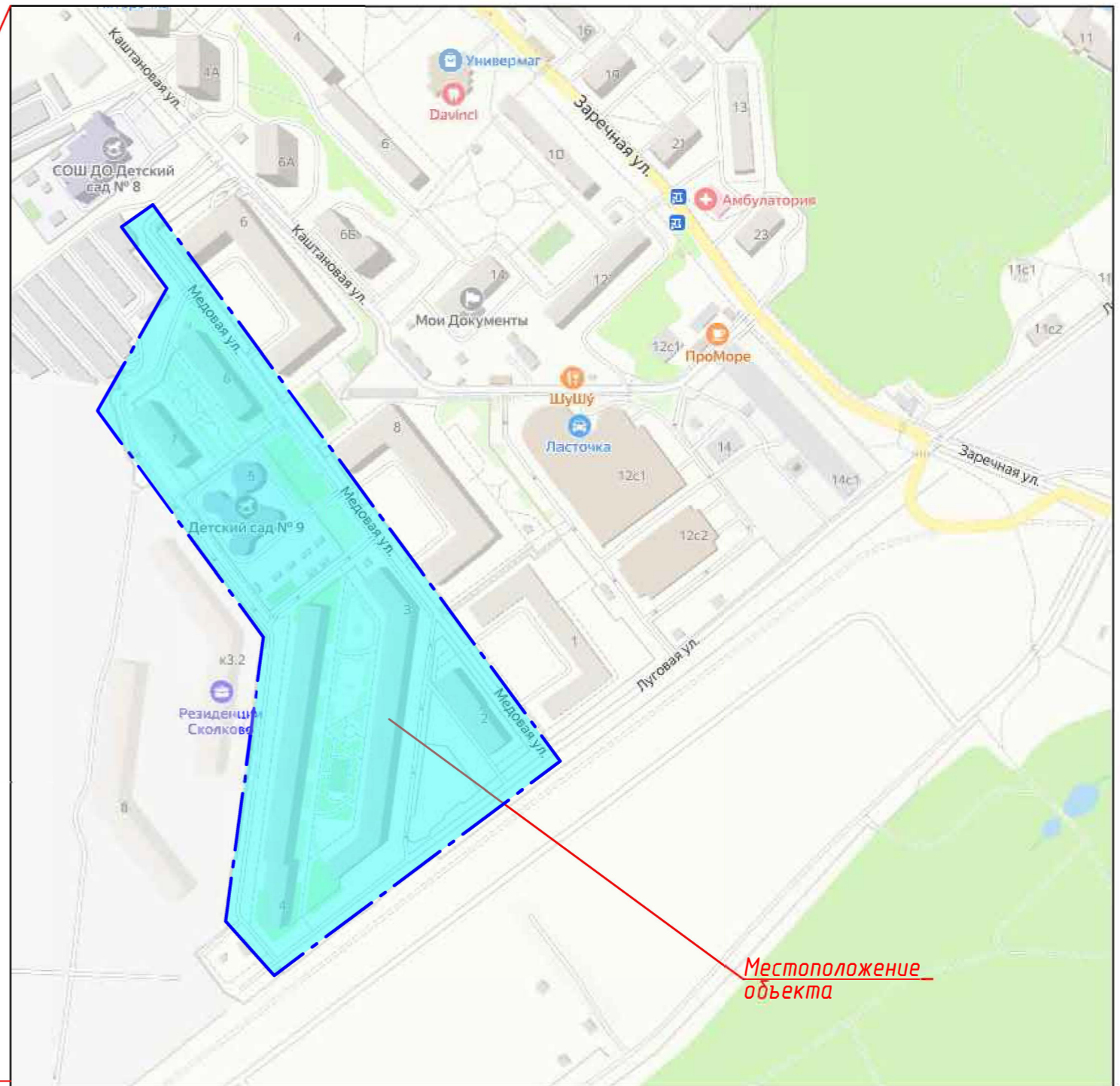
Взам. инв. №

Подп. и дата

Инв. № подл.



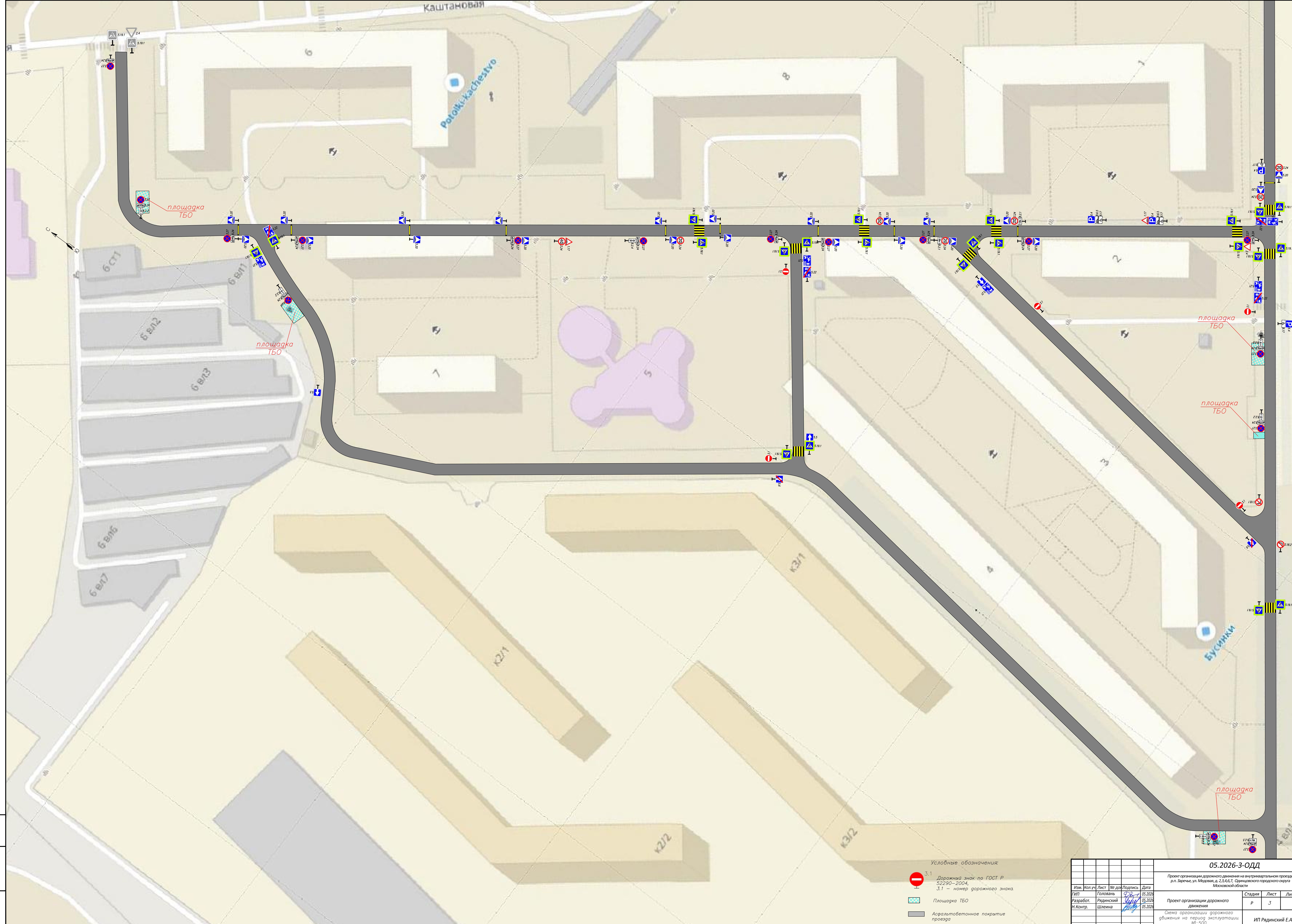
Местоположение
объекта






Местоположение
объекта

						05.2026-3-ОДД			
						Проект организации дорожного движения на внутриквартальном проезде р.п. Заречье, ул. Медовая, д. 2,3,4,6,7, Одинцовского городского округа Московской области			
Изм.	Кол.уч.	Лист	№ док.	Подпись	Дата	Проект организации дорожного движения	Стадия	Лист	Листов
ГИП		Головань		<i>Головань</i>	06.2024		Р	2	
Разработ.		Рядинский		<i>Рядинский</i>	06.2024				
Н.Контр.		Шлеина		<i>Шлеина</i>	06.2024				
						Ситуационный план	ИП Рядинский Е.А.		

Копировал



Условные обозначения:

-  3.1 Дорожный знак по ГОСТ Р 52290-2004, 3.1 – номер дорожного знака
-  Площадка ТБО
-  Асфальтовое покрытие проезда

					05.2026-3-ОДД			
					Проект организации дорожного движения на внутриквартальном проезде п.п. Заречье, ул. Мира, д. 2,3,4,6,7, Ореховского городского округа Московской области			
Изм.	Кол.уч.	Лист	№ док.	Подпись	Дата	Статус	Лист	Листов
ГМП	Головань	05	05	05.2026		Р	3	
Разработ.	Рядинский	05	05	05.2026				
Н.Контр.	Шелена	05	05	05.2026				
					Проект организации дорожного движения			
					Схема организации дорожного движения на период эксплуатации. М:500			
					ИП Рядинский Е.А.			

Ведомость дорожных знаков на территории жилых домов

№ п/п	Номер знака по ГОСТ	Наименование знака	Кол-во знаков	Примечание
Предупреждающие знаки:				
1	1.17	Искусственная неровность	21	
Знаки приоритета:				
2	2.4	Уступите дорогу	1	
Запрещающие знаки:				
3	3.1	Максимальное ограничение скорости	5	
4	3.18.1	Поворот направо запрещен	1	
5	3.24	Максимальное ограничение скорости	5	
6	3.27	Стоянка запрещена	11	
Знаки особых предписаний:				
7	5.5	Дорога с односторонним движением	2	
8	5.6	Конец дороги с односторонним движением	2	
9	5.19.1	Пешеходный переход	18	
10	5.19.2	Пешеходный переход	18	
11	5.20	Искусственная неровность	20	
12	5.21	Жилая зона	4	
13	5.22	Конец жилой зоны	3	
Информационные знаки:				
14	6.4	Парковка (парковочное место)	2	
Таблички:				
15	8.2.1	Зона действия	2	
16	8.2.2	Зона действия	5	
17	8.2.4	Зона действия	1	
18	8.2.5	Зона действия	1	
19	8.6.5	Способ постановки транспортного средства на стоянку	2	
20	8.17	Зона действия	2	
21	8.24	Работает эвакуатор	11	
	Итого:		137	

Взам. инв. №									
Подпись и дата									
Инв. № орг.									
						05.2026-3-ОДД			
	Изм.	Кол.уч	Лист	№ док	Подпись	Дата			
	ГИП		Головань			05.2026	Стадия	Лист	Листов
	Разработал		Рядинский			05.2026	Р	5	
							ИП Рядинский Е.А.		
							Ведомость установки дорожных знаков		